



REGIONE PIEMONTE
PROVINCIA DI VERBANO CUSIO OSSOLA
COMUNE DI VARZO

VARIANTE SEMPLIFICATA
AL PIANO REGOLATORE GENERALE COMUNALE

ai sensi della Legge Regionale n. 56/77 e s.m.i., art. 17 bis, punto 14

- D.G.R. n. 4-3084 del 12-12-2011 "DGR n. 11-1308 del 19/01/2010. Approvazione delle procedure di controllo e gestione delle attività urbanistico-edilizie ai fini della prevenzione del rischio sismico *attuale della nuova classificazione sismica del territorio piemontese*"

- D.D. n. 540 del 09-09-2012 "Definizione delle modalità attuative in riferimento alle procedure di gestione e controllo delle attività urbanistiche ai fini della prevenzione del rischio sismico, *approvate con DGR n. 4-3084 del 12-12-2011*"

- D.G.R.:

CARTA DELLE VALANGHE

TAVOLA		SCALA	
B541-13	RITSD	UB1	D
CONFEZIONE	CODICE OPERA	ANNO PROGETTAZIONE	N. ELABORATO
		14.9	00
		VERSIONE	


COMMITTENTE



SAN DOMENICO SKI srl
Frazione San Domenico - 28868 Varzo (VB)
T +39 0324 78 08 68 - F +39 0324 78 08 68
info@sandomenicoski.com

Indagine geologica:

STUDIO GEOLOGICO D'ELIA
Via Roma 3/a - 28802 Mergozzo (VB)
tel. 032380206; e.mail geodella@tin.it
dott. Francesco D'Elia



LEGENDA

i codici e le definizioni utilizzati per indicare le valanghe, si riferiscono a quelli della
Legenda Regionale per la redazione della carta del dissesto dei PRGC - D.G.R. del
15-07-2002 n. 45-6856.

Valanga ricorrente (frequenza < 30 anni)

Valanga rara (frequenza >30 anni)

Canaloni di scivolamento neve (frequenti)

6-veri


Ve: valanghe ricorrenti, altamente o moderatamente distruttive; valanghe rare, altamente distruttive
Vm: Valanghe ricorrenti con effetti residuali; valanghe rare moderatamente distruttive

1 / 2: interventi di sistemazione assenti o inefficaci (1) /
migliorativi (2)



Modesti distacchi nevosi, di ridotte dimensioni con frequenza inferiore a 30 anni e di incerta penetrazione. Corrisponderebbero ad un codice Vm1

Opere fermeve esistenti (di differente tipologia)

Impianto di risalita esistente (seggiovia)



Pista di Rientro esistente

a  **b**  **c** 